



Plano **Diretor**
Participativo
FORTALEZA



Fortaleza
PREFEITURA

PAUTA DA REUNIÃO

- Aprovação da ata da reunião do dia 03/07/2023;
- Apresentação do Anexo 2 (Ficha de Inscrição), do Edital de Convocação da Sociedade Civil para a Eleição dos Delegados que participarão da Conferência da Cidade para a revisão do Plano Diretor;
- Apresentação de proposta que altera o inciso II, Art. 9º, da Resolução nº 03, de 27 de fevereiro de 2020 (composição dos Delegados para a Conferência da Cidade);
- Aprovação da Resolução nº 09 (altera as Resoluções nº 03 e nº 07);
- Aprovação do Produto 5: Caderno de Memória do Processo Participativo da Etapa 2;
- Aprovação da metodologia da 3ª etapa do processo de revisão do Plano Diretor Participativo de Fortaleza;
- Informes gerais;
- Outros assuntos de interesse do Colegiado.

APROVAÇÃO DA ATA DA REUNIÃO – 03/07/2023

ANEXO 2 DO EDITAL DE CONVOCAÇÃO PARA A ELEIÇÃO DOS DELEGADOS

ANEXO 02

FICHA DE INSCRIÇÃO

Para as Entidades, Conselhos e Movimentos Sociais que não possuem CNPJ:

Dados da entidade:

Nome da Entidade ou Organização da Sociedade Civil:

Endereço: _____

Telefone: _____

E-mail: _____

Representante Legal: _____

Documento equiparável ao CNPJ (marcar a opção que será apresentada para habilitação):

- Ata de Reunião
- Comprovante de endereço do local onde ocorrem as reuniões
- Fotos comprobatórias das ações realizadas
- Ofício do órgão, autarquia, dentre outros



- | | |
|--|---|
| <input type="checkbox"/> Classe de trabalhadores | <input type="checkbox"/> Acessibilidade e pessoas com deficiência |
| <input type="checkbox"/> Classe patronal | <input type="checkbox"/> Moradores de bairros |
| <input type="checkbox"/> Moradia popular | <input type="checkbox"/> Conselhos profissionais |
| <input type="checkbox"/> Organização ambiental | <input type="checkbox"/> Acadêmica e de pesquisa |
| <input type="checkbox"/> Assistência social | <input type="checkbox"/> Zonas Especiais de Interesse Social (ZEIS) |

2ª opção (Marcar somente uma opção)*:

- | | |
|--|---|
| <input type="checkbox"/> Classe de trabalhadores | <input type="checkbox"/> Acessibilidade e pessoas com deficiência |
| <input type="checkbox"/> Classe patronal | <input type="checkbox"/> Moradores de bairros |
| <input type="checkbox"/> Moradia popular | <input type="checkbox"/> Conselhos profissionais |
| <input type="checkbox"/> Organização ambiental | <input type="checkbox"/> Acadêmica e de pesquisa |
| <input type="checkbox"/> Assistência social | <input type="checkbox"/> Zonas Especiais de Interesse Social (ZEIS) |

* Opção cabível apenas se o estatuto ou ato constitutivo da entidade permitir o enquadramento de mais de uma categoria.

Dados do representante titular para votar e registrar candidatura da entidade:

Representante: _____

Documento de Identidade: _____

CPF: _____

Endereço: _____

Telefone: _____

E-mail: _____

Dados do representante substituto para votar e registrar candidatura da entidade:

Representante substituto: _____

Documento de Identidade: _____

CPF: _____

Endereço: _____

Telefone: _____

E-mail: _____

Contribuições SINDUSCON-CE ANEXO 02

Art. 6º Critérios para Habilitação. Nos casos em que não houver CNPJ, no mínimo precisa ter Estatuto Social registrado, para ter personalidade jurídica de acordo com Código Civil, com comprovação de reunião de assembleia com os associados. E como sugestão, com tempo de, pelo menos, 1 ano de comprovação de atividade.

APROVAÇÃO DA RESOLUÇÃO Nº 09

**QUE ALTERA AS RESOLUÇÕES
Nº 03 E Nº 07**

PROPOSTA DE ALTERAÇÃO DA RESOLUÇÃO Nº 03 – COMPOSIÇÃO DOS DELEGADOS PARA A CONFERÊNCIA DA CIDADE

PROPOSTA DE COMPOSIÇÃO DE DELEGADOS DA CONFERÊNCIA DA CIDADE – ZEIS BOM JARDIM **(SINDUSCON)**

Art. 9º- A Conferência da Cidade será composta por 596 (quinhentos e noventa e seis) delegados, assim distribuídos:

I - 260 Representantes do Poder Público Municipal, indicados em Ato do Chefe do Poder Executivo;

II - 312 Representantes eleitos da sociedade civil, sendo:

a) 15 representantes de organizações representativas da classe de trabalhadores;

b) 24 de organizações representativas da classe patronal relacionados à produção e ao financiamento do desenvolvimento urbano, **compreendendo os setores da construção civil, do comércio, da infraestrutura urbana, do turismo, da economia criativa, indústria, serviços, lojistas (SINDUSCON) e demais segmentos relacionados;**

PROPOSTA DE COMPOSIÇÃO DE DELEGADOS DA CONFERÊNCIA DA CIDADE – ZEIS BOM JARDIM **(SINDUSCON)**

- c) 15 representantes de movimentos sociais, **entidades ou organizações de moradia popular;**
- d) 15 **representantes de movimentos sociais, entidades ou organizações com atuação relacionada ao meio ambiente e mudanças climáticas, incluindo povos e comunidades tradicionais, organizações de educação ambiental, de proteção animal, de defesa da mobilidade urbana sustentável, entre outros temas correlatos;**
- e) 15 **representantes de movimentos sociais, entidades ou organizações de assistência social ou de defesa dos direitos sociais, incluindo aqueles com atuação relacionada à defesa dos direitos das mulheres, das grupos étnico-raciais, da população LGBTQIAPN+, da população em situação de rua, e outros segmentos sociais relacionados;**

PROPOSTA DE COMPOSIÇÃO DE DELEGADOS DA CONFERÊNCIA DA CIDADE – ZEIS BOM JARDIM

- f) 15 representantes de movimentos sociais, entidades ou organizações com atuação relacionada à temática de acessibilidade e inclusão, compreendendo representantes de pessoas com deficiência, idosos, crianças e adolescentes e outros segmentos sociais relacionados;
- g) 15 representantes de entidades com reconhecida atuação em territórios do Município de Fortaleza, incluindo associações de moradores, organizações comunitárias, entidades religiosas (SINDUSCON) e demais entidades representativas dos interesses dos territórios;
- h) 15 representantes de entidades de classe e conselhos profissionais;

PROPOSTA DE COMPOSIÇÃO DE DELEGADOS DA CONFERÊNCIA DA CIDADE – ZEIS BOM JARDIM

- i) 15 representantes de entidades acadêmicas e de pesquisa, **incluindo instituições de ensino, projetos de extensão, laboratórios de pesquisa, assessorias técnicas e demais organizações que atuem com a produção de conhecimento científico;**
- j) 12 representantes dentre os membros dos conselhos gestores das Zonas Especiais de Interesse Social (ZEIS); e
- k) 156 representantes territoriais, sendo eleitos 04 representantes por cada território, conforme disposição constante da Lei Complementar nº 176, de 19 de dezembro de 2014, e suas alterações posteriores;

PROPOSTA DE COMPOSIÇÃO DE DELEGADOS DA CONFERÊNCIA DA CIDADE – ZEIS BOM JARDIM

III - 24 delegados natos, oriundos do Núcleo Gestor de Revisão do Plano Diretor Participativo de Fortaleza.

Parágrafo Único. O quantitativo de delegados previsto no caput deste artigo considera o crescimento populacional na Cidade de Fortaleza desde a edição da Lei Complementar n°. 062, de 02 de fevereiro de 2009 (Plano Diretor Participativo de Fortaleza).

CONTRIBUIÇÕES SINDUSCOM-CE EDITAL DE CONVOCAÇÃO

Art. 6º

II – Ser morador do município de Fortaleza e, no caso dos representantes territoriais, morarem, serem proprietários de estabelecimentos comerciais e/ou de serviços ou serem proprietários de imóveis nos territórios para os quais foram indicados;

§1º Na hipótese do inciso II deste artigo, o candidato deverá comprovar o domicílio por meio de comprovante de endereço ou autodeclaração que será fornecida pela Prefeitura Municipal; comprovar propriedade do estabelecimento comercial e/ou de serviços por meio de Alvará de Funcionamento e/ou cartão de CNPJ e/ou comprovante de endereço de concessionárias e/ou certidão de IPTU e/ou matrícula do imóvel, com o endereço do território no ato da inscrição;

APROVAÇÃO DO PRODUTO 5: CADERNO DE MEMÓRIA DO PROCESSO PARTICIPATIVO DE FORTALEZA

APROVAÇÃO DA METODOLOGIA DA TERCEIRA ETAPA

ALTERAÇÃO DO CRONOGRAMA DOS FÓRUNS TERRITORIAIS

CALENDÁRIO COMO ESTAVA

Fórum Territorial	TERRITÓRIOS 36, 37, 38	14/08/2023 (segunda-feira)
----------------------	------------------------	----------------------------

SUGESTÃO DE ALTERAÇÃO

Fórum Territorial	TERRITÓRIOS 36, 37 e 38	18/08/2023 (sexta-feira)
----------------------	-------------------------	--------------------------

INFORMES GERAIS

REUNIÃO EXTRAORDINÁRIA DO NÚCLEO GESTOR:

24/07/2023
**às 9h, no Auditório do Paço
Municipal**



Fortaleza
PREFEITURA



Plano **Diretor** Participativo

F O R T A L E Z A

FOR
CITY OF
DESIGN
TA
L
ZA





Plano **Diretor**
Participativo

FORTALEZA

REUNIÃO

NUCLEO GESTOR



Pautas da Reunião

- Apresentação do Produto V
- Metodologia da Etapa III

Revisão

Plano Diretor Participativo

FORTALEZA

Produto 05

Memória do Processo Participativo - Etapa 02

Produto V

Memória do Processo Participativo
Etapa II

1

Mobilização e Sensibilização

Jan**Fev****Mar**

- 39 Fóruns Territoriais
- 6 Seminários Temáticos
- Lançamento do processo de revisão do Plano Diretor Participativo de Fortaleza

2

Leitura da Cidade

Abr**Mai****Jun**

- 39 Fóruns Territoriais
- 6 Seminários Temáticos

3

Elaboração da Proposta

Jul**Ago****Set**

- 39 Fóruns Territoriais
- 6 Seminários Temáticos

4

Elaboração do Projeto de Lei

Out**Nov****Dez**

- Audiência Pública
- Capacitação dos Delegados para Conferência da Revisão do Plano Diretor
- Conferência da Revisão do Plano Diretor Participativo

PARTICIPAÇÃO POPULAR CONTÍNUA

Elaborar

Discutir propostas para a revisão do plano Diretor


Levantar

leitura técnica e
processo participativo



**PRODUTO 02
CONSOLIDADO**

análise da implement.
PDPFor 2009



**PRODUTO 04
CONSOLIDADO**

diagnóstico
propositivo



**PRODUTO 06
PRELIMINAR:**
propostas para a revisão do
PDPFor

Eixos Temáticos

Desenvolvimento Urbano

Meio Ambiente

Desenvolvimento Social

Desenvolvimento Econômico
Sustentável e Inclusivo

Cultura, Inovação,
Pesquisa e Educação

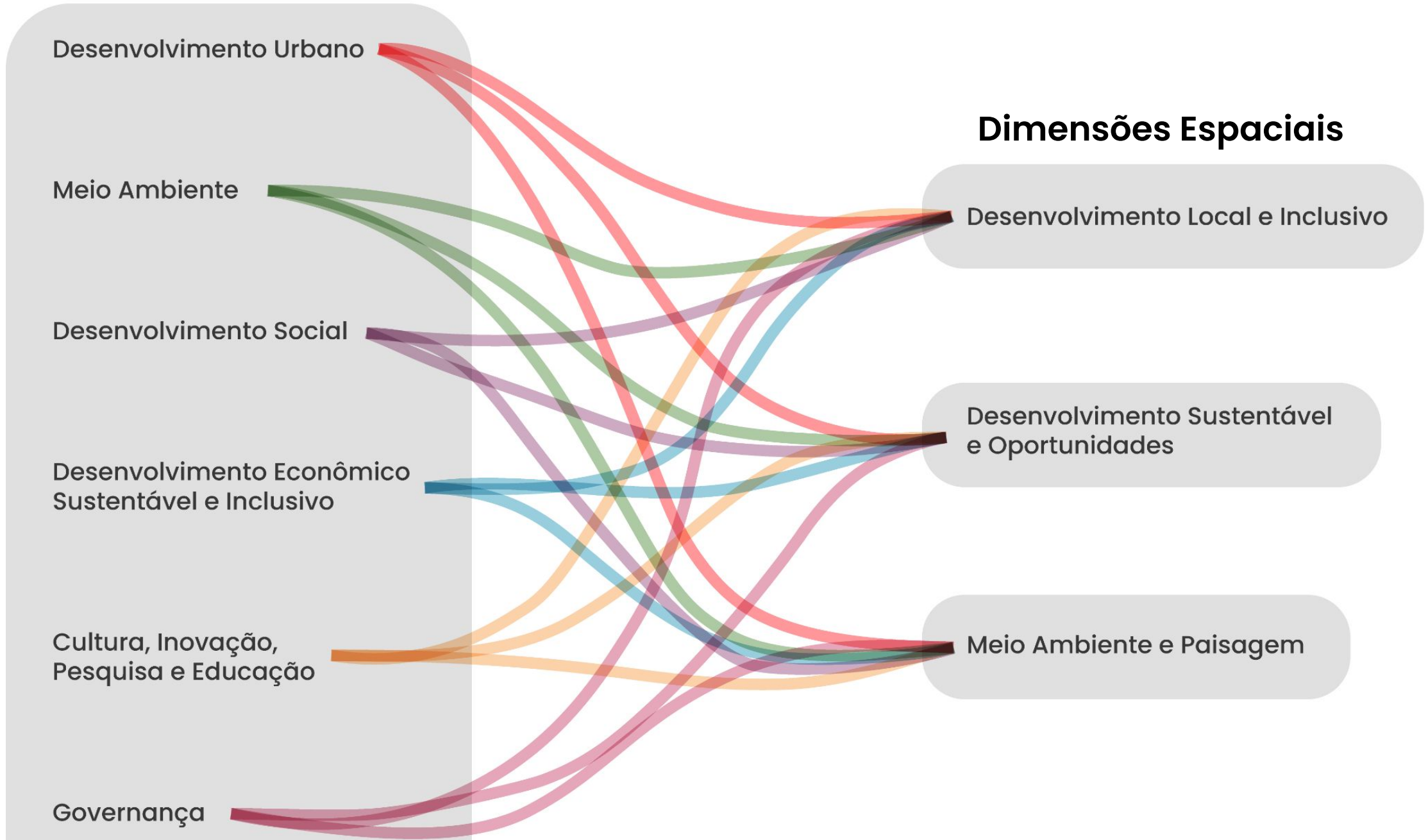
Governança

Dimensões Espaciais

Desenvolvimento Local e Inclusivo

Desenvolvimento Sustentável
e Oportunidades

Meio Ambiente e Paisagem



**DIMENSÕES
espaciais de planejamento**

**DESENVOLVIMENTO LOCAL E
INCLUSIVO**

**DESENVOLVIMENTO
SUSTENTÁVEL E
OPORTUNIDADES**

MEIO AMBIENTE E PAISAGEM

**PROPOSTAS
E DIRETRIZES**

POLÍTICA

TERRITÓRIO

GOVERNANÇA

**desafios
objetivos
indicadores**

**especializadas
interescalares
intersectoriais**

instrumentos
- urbanísticos
- inovadores
gestão baseada em
- evidência
- participação



Eventos Participativos

NO SEU
NOS ÚLTIMOS
10 ANOS?

GOVERNAMENTO
SANTARÉM

DESCASO

NECESSIDADE DE
REVISÃO DA
LEGISLAÇÃO

FALTA DE EDUCAÇÃO
E CONHECIMENTO

CONSTRUIR UM PROJETO QUE REPRESENTE A COMUNIDADE (RECONHECIMENTO)
FALTA DE EQUIPAMENTOS P/ OS JOVENS E PRA POPULAÇÃO

A B
É F
HUM
DA

TALIZAÇÃO NÃO
REPRESENTA

PARTECIPOATIVO NÃO
REPRESENTA

O
É DE

Conteúdo a ser apresentado

- Texto base do Produto 06



Espacializações, conceitos e diretrizes para a elaboração do plano.

3 dias de seminários temáticos

as 03 dimensões espaciais de planejamento serão trabalhadas de forma integrada

**DESENVOLVIMENTO LOCAL
E INCLUSIVO**

**DESENVOLVIMENTO
SUSTENTÁVEL E
OPORTUNIDADES**

MEIO AMBIENTE E PAISAGEM

Dia 01: Apresentação e alinhamento

- Apresentar os conceitos, especializações, propostas e diretrizes;
- Identificar as principais dúvidas e questionamentos.

Dia 02: Discussão

- Síntese do dia anterior; e
- Debater e discutir as propostas.

Dia 03: Proposição

- Síntese do dia anterior; e
- Identificar e elaborar um conjunto de propostas.



Fóruns Territoriais

DESCASO

FALTA DE EQUIPA-
MENTOS P/ OS JOVENS
E PRA POPULAÇÃO

CONSTRUIR UM PRO-
JETO DAS REPRE-
SENTAÇÕES A COMUNICA-
ÇÃO DE (RECONHECIMENTO)

FALTA EDUCAÇÃO
E RECONHECIMENTO

NO SEU
NOS ÚLTIMOS
10 ANOS?

AGUÁRIO NÃO
REPRESENTA

O
É DE

Momento Inicial

- Credenciamento (início **30min** antes do evento);
- Abertura;
- Apresentação:
 - ↳ das etapas do Plano Diretor Participativo;
 - ↳ do cronograma das Eleições dos Delegados para Conferência;
 - ↳ de uma síntese do texto base do Produto 06

Discussão

- Tirar dúvidas e discutir as questões apresentadas ; e
- Identificar **propostas** e **contribuições para o P6 final**.

↳ Se for necessário, serão organizados grupos de trabalho (conforme número de participantes)

Encerramento

- Conversa de Fechamento; e
- Convite para as próximas etapas.



Aberto para sugestões

NO SEU...
NOS ÚLTIMOS...
D ANOS?

DESCASO

FALTA DE EQUIPA-
MENTOS P/ OS JOVENS
E PRA POPULAÇÃO

CONSTRUIR UM PRO-
JETO DAS REPRE-
SENTAÇÃO A COMUNI-
DÉ. (RECONHECIMENTO)

FALTA EDUCAÇÃO
E RECONHECIMENTO

ALVARIO NÃO
REPRESENTA

TALIZAÇÃO NÃO
REPRESENTA

É F
HUM
DA

O
É DE



Plano **Diretor**
Participativo
FORTALEZA



Proposta de realização de evento de participação social no Plano Diretor Ministério Público do Ceará – Secretaria de Planejamento de Modernização Administrativa

Considerando a demanda de participação social na elaboração do Plano Diretor de Fortaleza, sugerimos a aplicabilidade do que foi definido no plano de trabalho do plano diretor, proposto no site <https://planodiretor.fortaleza.ce.gov.br/>

O documento define as Instâncias de Participação Social como sendo estruturado considerando três eixos: o **territorial**, o **temático** e o **virtual**, possibilitando mecanismos de participação durante as diferentes etapas da revisão do Plano Diretor.

O Eixos Territorial e Temático faz referência a participação presencial na revisão do Plano Diretor, definindo algumas etapas;

- Etapa 01 – Mobilização e Capacitação a) divulgar e mobilizar para o processo participativo; b) apresentar conceitos e informações relevantes para os participantes sobre Plano Diretor, leitura cartográfica; c) dar oportunidade de reflexão sobre a cartografia dos territórios e o sentido de pertencimento espacial e simbólico; d) realizar escuta sobre expectativas e compreensão do PDPFor; e) recolher insumos para uma leitura crítica do PDP 2009.
- Etapa 02 – Leitura da Cidade a) elaborar diagnóstico propositivo participativo.
- Etapa 03 – Proposta para o Plano Diretor Participativo de Fortaleza a. levantar propostas para elaboração de um documento estruturado que explique as diretrizes e políticas traçadas, justificando as escolhas do zoneamento, por exemplo. Com base nesse produto, a Minuta do Plano Diretor Participativo (PDP) será construída na etapa 04; e b. realizar a eleição dos delegados para a Conferência da Cidade.
- Etapa 04 – Minuta da Lei de do Plano Diretor Participativo a. discutir as propostas do PDPFor; b. coletar percepções sobre o conteúdo proposto; e c. construir a Minuta do Plano Diretor Participativo (durante a Conferência da Cidade).

Além das atividades listadas acima, o documento cita o evento institucional de realização que antecede a etapa de participação social, tais eventos são listados conforme a descrição que segue: a) Evento de Lançamento Público do Processo de Revisão Será realizado um evento institucional de apresentação e divulgação das atividades e dos cronogramas previstos ao longo do processo de revisão do Plano Diretor de Fortaleza. O evento deverá ser precedido por uma ampla divulgação e dará início aos eventos participativos. **b) Fóruns Territoriais: Os fóruns territoriais visam dar maior capilaridade ao processo participativo de revisão do plano diretor de Fortaleza. Os territórios apresentados no Termo de Referência (ver Figura 8), foram definidos pelo Núcleo Gestor de Revisão do Plano Diretor Participativo de Fortaleza (Núcleo Gestor).**

Conforme o plano de trabalho, os eventos deverão ser realizados levando em consideração os seguintes requisitos:

- I. Realização de atividades em locais e horários acessíveis à população local;

- II. Criação de um espaço de confiança, que permita a comunidade manifestar-se;
- III. Adoção de metodologias que estimulem a reflexão e participação de todos.

O evento em questão faz referência a ETAPA 3 do plano de trabalho: A Elaboração e Consolidação de Propostas para o PDPFor que tem por objetivo “a **construção das diretrizes da política territorial e urbana de Fortaleza** a partir do Diagnóstico Propositivo e dos eventos participativos realizados nesta Etapa e nas Etapas anteriores.”

O documento cita expressamente as metodologias, atividades e entregas, conforme abaixo:

Metodologia: durante as atividades participativas presenciais, serão utilizadas ferramentas metodológicas de planejamento participativo de modo a identificar as expectativas propostas e demandas da população, visando a construir diretrizes e propostas para a revisão do Plano Diretor Participativo de Fortaleza. Todas as propostas, incluindo as advindas das interações na plataforma virtual, serão analisadas e cotejadas com o elaborado inicialmente pela equipe técnica e o conteúdo produzido nas oficinas temáticas.

Atividades: a. elaborar propostas e diretrizes para o PDPFor a partir da análise do Diagnóstico Propositivo (P4);

b. elaborar propostas e diretrizes da política territorial e urbana de Fortaleza para os seis eixos temáticos estruturantes do PDPFor com base nos resultados da etapa anterior;

c. realizar 39 Fóruns Territoriais para formulação de propostas para o PDPFor;

d. realizar seis Seminários Temáticos com as Comissões Temáticas para formulação de propostas para o PDPFor;

e. receber propostas para o PDPFor por meio da Plataforma Virtual; e

f. sistematizar todas as contribuições recebidas durante os eventos realizados na etapa e também pelos diferentes canais de comunicação do Plano.

Entregas:

a. Produto 6 (P6)

Proposta para Plano Diretor de Fortaleza: análise comparativa entre o Diagnóstico Propositivo e o PDPFor 2009; definição e espacialização das propostas para as políticas urbanas; proposta de ordenamento territorial de Fortaleza a partir do macrozoneamento e do zoneamento; definição e regulamentação dos instrumentos urbanísticos; e proposta para os parâmetros de parcelamento, uso e ocupação do solo de Fortaleza.

b. Produto 7

(P7) Caderno de Memórias do processo participativo da Etapa 3: descrição de todas as atividades realizadas e as metodologias adotadas nesta Etapa, com registro dos eventos e atividades realizadas, contribuições, questionamentos, sugestões e críticas realizadas pela população, bem como respostas fornecidas.

**Proposta de realização de evento de participação social no Plano Diretor
Ministério Público do Ceará –
Secretaria de Planejamento de Modernização Administrativa**

Considerando as informações constantes acima e que tiveram como base o Plano de trabalho do Plano Diretor de Fortaleza, elaborado pela Prefeitura de Fortaleza e considerando a realização dos eventos, para que haja a efetiva participação social na elaboração do plano diretor.

Considerando as partes da Prefeitura Municipal de Fortaleza, relacionadas ao Plano Diretor:

ÓRGÃOS	DESCRIÇÃO DE ATUAÇÃO
Núcleo Gestor de Revisão do Plano Diretor Participativo de Fortaleza	O Núcleo Gestor é um órgão colegiado de caráter provisório e consultivo, conforme estabelecido na Lei 10.922/2019. É composto por representantes de órgãos do poder público municipal e da sociedade civil de forma paritária. Deverá ser presidido pela Secretaria Municipal de Governo (SEGOV).
Instituto de Planejamento de Fortaleza (IPLANFOR)	Conforme regulamento, aprovado pelo Decreto Nº 15.142, DE 11 DE OUTUBRO DE 2021, no artigo 2, é o órgão que tem como finalidade realizar e difundir estudos e pesquisas sobre Fortaleza e região metropolitana, monitorar e avaliar políticas públicas, realizar a articulação do planejamento estratégico e participativo e fomentar iniciativas inovadoras, competindo-lhe: I – coordenar a elaboração, revisão e atualização de planos estratégicos e planos diretores participativos de desenvolvimento de Fortaleza ; II – promover a integração entre os instrumentos de planejamento municipal e suas atualizações, a seguir elencados: a) Plano Estratégico de curto, médio e Longo Prazo; b) Plano Diretor Participativo ; c) Planos Setoriais; d) Agendas Regionais; e) Plano de Governo; f) Plano Plurianual – PPA; g) Lei de diretrizes orçamentários (LDO); h) Lei Orçamentária Anual – LOA. III. Competindo a sua Diretoria de Planejamento , conforme o Art. 22 – Compete à Diretoria de Planejamento (DIPLA): I – coordenar a elaboração, revisão e atualização de planos estratégicos e planos diretores participativos de desenvolvimento de Fortaleza; II – promover a integração entre os instrumentos de planejamento municipal e suas atualizações, a seguir elencados: a) Plano Estratégico de curto, médio e Longo Prazo; b) Plano Diretor Participativo .
Coordenadoria Especial de Participação Social (CEPS)	Conforme o Decreto nº 15.047, de 27/06/2021 é uma Coordenaria, vinculada a Secretaria Municipal da Gestão Regional (SEGER) Responsável por acompanhar os processos de participação e controle social no âmbito municipal. O órgão tem suas atribuições definidas no Art 4 da lei Complementar nº 278, de 23 de dezembro de 2019 relacionadas à promoção da participação social na Administração Pública; XXII – consolidar a construção de processos educativos e formativos dirigidos à participação social; XXIII – promover, quando necessário, audiências públicas, visando o engajamento da população em debates sobre a execução de programas, projetos e ações do Poder Público; XXIV – coordenar os Fóruns Territoriais, os Conselhos de Gestão Territorial e o Conselho Municipal de Planejamento Participativo, bem como apoiar os demais conselhos de participação social com atuação local e regional;
Fóruns Territoriais e os Conselhos de Gestão Territorial no Município de Fortaleza	Regulamentado através do Decreto Nº 14.939, de 01 de Março de 2021, aos Fóruns Territoriais e os Conselhos de Gestão Territorial no Município de Fortaleza compete, dentre outras: I – representar a sociedade civil da área do Território junto ao Poder Público; II – sugerir propostas de projetos e ações de interesse territorial ao Poder Público; III – propor as agendas de desenvolvimento territorial ao Poder Público, pactuando as ações de responsabilidade da sociedade; IV – acompanhar a execução das agendas de desenvolvimento territorial;

Proposta de realização de evento de participação social no Plano Diretor

Sugerimos, dessa forma, um aperfeiçoamento da metodologia de trabalho conforme abaixo:

I. Pressupostos:

- 1) Realização do Evento presencial relativo a discussão do Plano Diretor e levantamento das demandas da população para inclusão no planejamento.
- 2) Articulação e Mobilização Social por parte da Coordenadoria de Participação Social ou órgão congênere existente Prefeitura de Fortaleza.
- 3) Que o evento de participação Social seja realizado nos 39 fóruns territoriais tendo como sede dos encontros as 12 regionais de fortaleza, facilitando o acesso da população.
- 4) Que a prefeitura e a mobilização social concentre-se em organizar o evento e sua estrutura, divulgar para a comunidade dos territórios, conjunto de bairros e as partes interessadas no evento e garantir a sua participação.
- 5) que a prefeitura disponibilize técnicos especialistas na temática para condução dos trabalhos

II. Metodologia para a condução os trabalhos:

- 1) Que seja feita a divisão por grupos de trabalho: conforme grandes eixos já definidos no Plano de trabalho do Plano Diretor. **Desenvolvimento Urbano, Meio Ambiente, Desenvolvimento Social, Desenvolvimento Econômico Sustentável, Cultura, pesquisa e inovação e Governança.**
- 2) Cada grupo tenha no mínimo um especialista da Prefeitura de Fortaleza, preferencialmente na área específica, para realizar apresentação da proposta e a moderação do trabalho. No caso de mais de 10 pessoas para a temática, recomenda-se criar mais de um grupo por temática (conforme interesse do público)
- 3) Que a dinâmica do trabalho seja realizada em 5 momentos;
 - 1º Apresentação da temática pelo técnico especialista da Prefeitura de Fortaleza no grupo específico. Com a parte teórica do plano diretor, tema específico e organização da dinâmica de trabalho.
 - 2º Momento: Brainstorming em cada grupo: anotação de 15 a 20 min das três principais demandas, individual e sem debate.
 - 3º Momento: Brainstorming aberto: durante 30 minutos, o moderador apresenta as demandas e quem as escreveu poderá realizar considerações. Aparecendo mais demandas durante o debate, cabe ao moderador tomar nota.
 - 4º Momento: Priorização: para fins de apresentação do fórum, os participantes escolhem de 3 a 5 principais demandas para debaterem com todos. A priorização pode ser feita pelo mediador ou em grupo com base em notas de criticidade/urgência.
 - 5º Momento: O mediador de cada grupo terá 5 minutos para apresentar as demandas do grupo e são dados 10 minutos para considerações do grupo geral e consolidação das propostas.

Por fim, ressalta-se que todo o trabalho, definição de datas, tempo de duração, material de trabalho (canetas, informativos, pastas etc) disponibilizado deve ser executado pela Prefeitura de Fortaleza, pelo órgão ou equipe responsável pela frente de trabalho do Plano Diretor.



Plano **Diretor**
Participativo
FORTALEZA

SUGESTÃO PARA OS ENCONTROS REGIONAIS

PLANO DIRETOR PARTICIPATIVO – FORTALEZA

Proposta de dinâmica dos trabalhos

Secretaria de Planejamento e Modernização Administrativa – SEPLAN

Etapas da apresentação do trabalho da SEPLAN:

- Diagnóstico baseado no plano de trabalho do Plano Diretor
- Estruturação da metodologia
- Definição dos eixos do plano diretor
- Etapa em questão
- Produto a ser entregue pela Prefeitura
- Órgãos da Prefeitura envolvidos no Plano Diretor
- Proposta de realização de evento de participação social no Plano Diretor de Fortaleza

PLANO DIRETOR PARTICIPATIVO – FORTALEZA Proposta de dinâmica dos trabalhos

Secretaria de Planejamento e Modernização Administrativa – SEPLAN

Proposta de realização de evento de participação social no Plano Diretor Ministério Público do Ceará – Secretaria de Planejamento de Modernização Administrativa

Considerando a demanda de participação social na elaboração do Plano Diretor de Fortaleza, sugerimos a aplicabilidade do que foi definido no plano de trabalho do plano diretor, proposto no site <https://planoDiretor.fortaleza.ce.gov.br/>

O documento define as Instâncias de Participação Social como sendo estruturado considerando três eixos: o territorial, o temático e o virtual, possibilitando mecanismos de participação durante as diferentes etapas da revisão do Plano Diretor.

O Eixos Territorial e Temático faz referência a participação presencial na revisão do Plano Diretor, definindo algumas etapas;

- Etapa 01 – Mobilização e Capacitação a) divulgar e mobilizar para o processo participativo; b) apresentar conceitos e informações relevantes para os participantes sobre Plano Diretor, leitura cartográfica; c) dar oportunidade de reflexão sobre a cartografia dos territórios e o sentido de pertencimento espacial e simbólico; d) realizar escuta sobre expectativas e compreensão do PDFFor; e) recolher insumos para uma leitura crítica do PDP 2009.
- Etapa 02 – Leitura da Cidade a) elaborar diagnóstico propositivo participativo.
- Etapa 03 – Proposta para o Plano Diretor Participativo de Fortaleza a. levantar propostas para elaboração de um documento estruturado que explique as diretrizes e políticas traçadas, justificando as escolhas do zoneamento, por exemplo. Com base nesse produto, a Minuta do Plano Diretor Participativo (PDP) será construída na etapa 04; e b. realizar a eleição dos delegados para a Conferência da Cidade.
- Etapa 04 – Minuta da Lei de do Plano Diretor Participativo a. discutir as propostas do PDFFor; b. coletar percepções sobre o conteúdo proposto; e c. construir a Minuta do Plano Diretor Participativo (durante a Conferência da Cidade).

Além das atividades listadas acima, o documento cita o evento institucional de realização que antecede a etapa de participação social, tais eventos são listados conforme a descrição que segue: a) Evento de Lançamento Público do Processo de Revisão Será realizado um evento institucional de apresentação e divulgação das atividades e dos cronogramas previstos ao longo do processo de revisão do Plano Diretor de Fortaleza. O evento deverá ser precedido por uma ampla divulgação e dará início aos eventos participativos. b) Fóruns Territoriais: Os fóruns territoriais visam dar maior capilaridade ao processo participativo de revisão do plano diretor de Fortaleza. Os territórios apresentados no Termo de Referência (ver Figura 8), foram definidos pelo Núcleo Gestor de Revisão do Plano Diretor Participativo de Fortaleza (Núcleo Gestor).

Conforme o plano de trabalho, os eventos deverão ser realizados levando em consideração os seguintes requisitos:

- I. Realização de atividades em locais e horários acessíveis à população local;

PLANO DIRETOR PARTICIPATIVO – FORTALEZA

Proposta de dinâmica dos trabalhos



Divisão dos grupos:

- Divisão conforme **grandes eixos** já definidos no Plano Diretor
- Cada grupo, é necessário no mínimo **um especialista** preferencialmente na área específica para fazer a moderação
- No caso de mais de 10 pessoas para a temática, recomenda-se criar mais de um grupo por temática (conforme interesse do público)

PLANO DIRETOR PARTICIPATIVO – FORTALEZA

Proposta de dinâmica dos trabalhos



1º Momento:

- **Abertura e nivelamento** com a apresentação da temática pelo técnico especialista da Prefeitura de Fortaleza.
- Apresentação da parte teórica do plano diretor, temas específicos e organização da dinâmica de trabalho.

2º Momento:

- **Brainstorming em grupo:** anotação de 15 a 20 min das três principais demandas, individual e sem debate.

3º Momento:

- **Brainstorming aberto:** durante 30 minutos, o moderador apresenta as demandas e quem as escreveu poderá realizar considerações. Aparecendo mais demandas durante o debate, cabe ao moderador tomar nota.

PLANO DIRETOR PARTICIPATIVO – FORTALEZA

Proposta de dinâmica dos trabalhos



4º Momento:

- Priorização: para fins de apresentação do fórum apenas, os participantes escolhem de **3 a 5 principais demandas para debaterem com todos**. A priorização pode ser feita por criticidade, transversalidade, urgência, etc

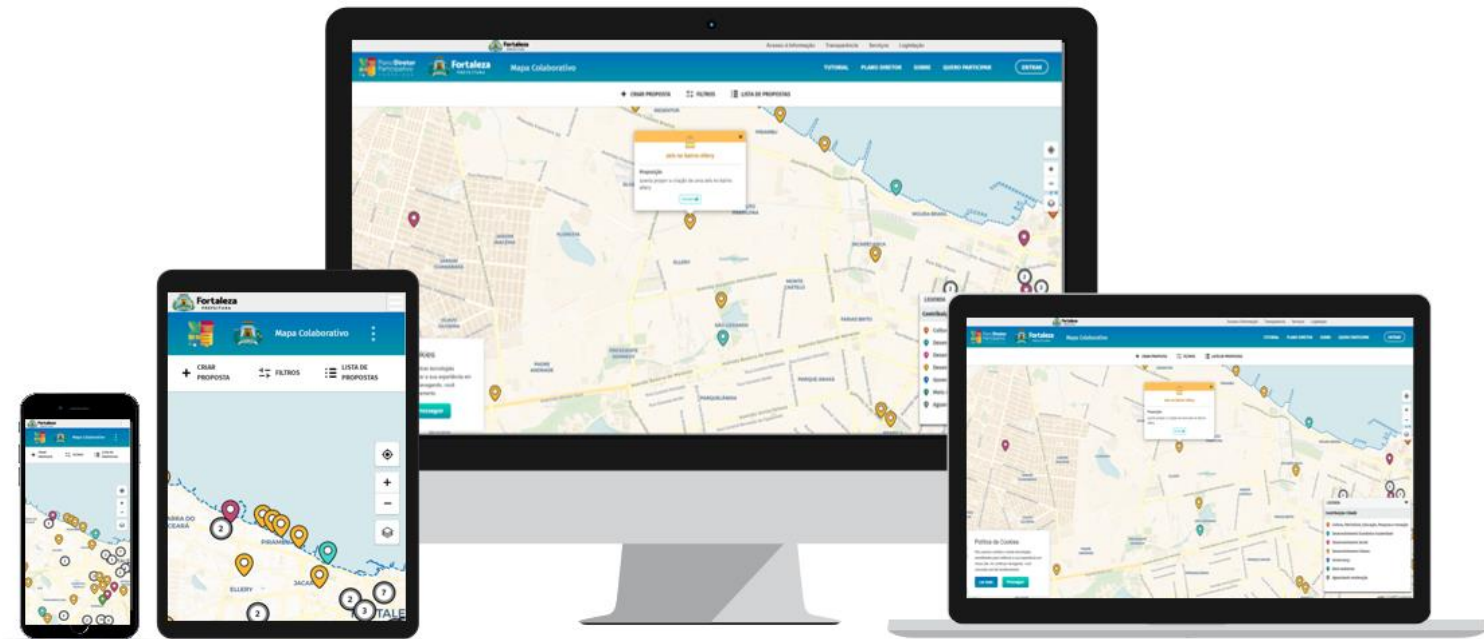
5º Momento:

- Encerramento com a apresentação pelo mediador de cada grupo: 5 minutos para apresentar as demandas do grupo e são dados 10 minutos para considerações do grupo geral e consolidação das propostas.

PLANO DIRETOR PARTICIPATIVO - FORTALEZA

Trabalhos após:

- Consolidação das demandas para **elaboração de relatório**
- Disponibilização e ampla divulgação de um **Portal Online** para que sejam possíveis continuar a inserção de **novas demandas**.



Referências:

- <https://fortaleza2040.fortaleza.ce.gov.br/foruns-territoriais>
- <https://planodiretor.fortaleza.ce.gov.br/ords/r/diretor/plano-diretor/documentos>