







**SIMBOLOGIA**

-  Limite Município de Fortaleza
-  Limite Municípios Vizinhos
-  Limite Bairros
-  Quadras
-  Rios / Riachos / Canais
-  Açudes / Lagoas

**LEGENDA**

-  ZO 1 - Zona da Orla - Trecho 1
-  ZO 2 - Zona da Orla - Trecho 2
-  ZO 3 - Zona da Orla - Trecho 3
-  ZO 4 - Zona da Orla - Trecho 4
-  ZO 5 - Zona da Orla - Trecho 5
-  ZO 6 - Zona da Orla - Trecho 6
-  ZO 7 - Zona da Orla - Trecho 7
-  ZOC - Zona de Ocupação Consolidada
-  ZOP 1 - Zona de Ocupação Preferencial 1
-  ZOP 2 - Zona de Ocupação Preferencial 2
-  ZRU 1 - Zona de Requalificação Urbana 1
-  ZRU 2 - Zona de Requalificação Urbana 2
-  ZOM 1 - Zona de Ocupação Moderada 1
-  ZOM 2 - Zona de Ocupação Moderada 2
-  ZOR - Zona de Ocupação Restrita
-  Macrozona de Proteção Ambiental

Fonte: Base atualizada de Fortaleza, a partir de imagem de satélite (SPOT 5, outubro de 2004); POLIS (2006); PMS/SEPLA (2006).  
 Organização: Instituto de Estudos, Formação e Assessoria em Políticas Sociais - IPOLIS  
 Sistema de projeção: Universal Transversa de Mercator  
 Datum horizontal: SAD 69  
 Datum vertical: Imbituba - Serra Catarina  
 Origem da quilometragem UTM: Equador e Meridiano Central - 39° W. G.  
 Distância métrica do centro da folha em 2006: 24902,7  
 Cresce anualmente 0,52

Escala aproximada: 1:75.000  
 Data: 7 de dezembro de 2007

**PLANO DIRETOR PARTICIPATIVO**  
 Projeto de Lei n. 009 de 20 de maio de 2008  
 Lei Municipal n. \_\_\_\_\_

MAPA 03 - Zoneamento Urbano

Prefeitura Municipal de Fortaleza - PMF  
 Secretaria de Planejamento e Organização - SEPLA  
 Instituto de Estudos, Formação e Assessoria em Políticas Sociais - POLIS

